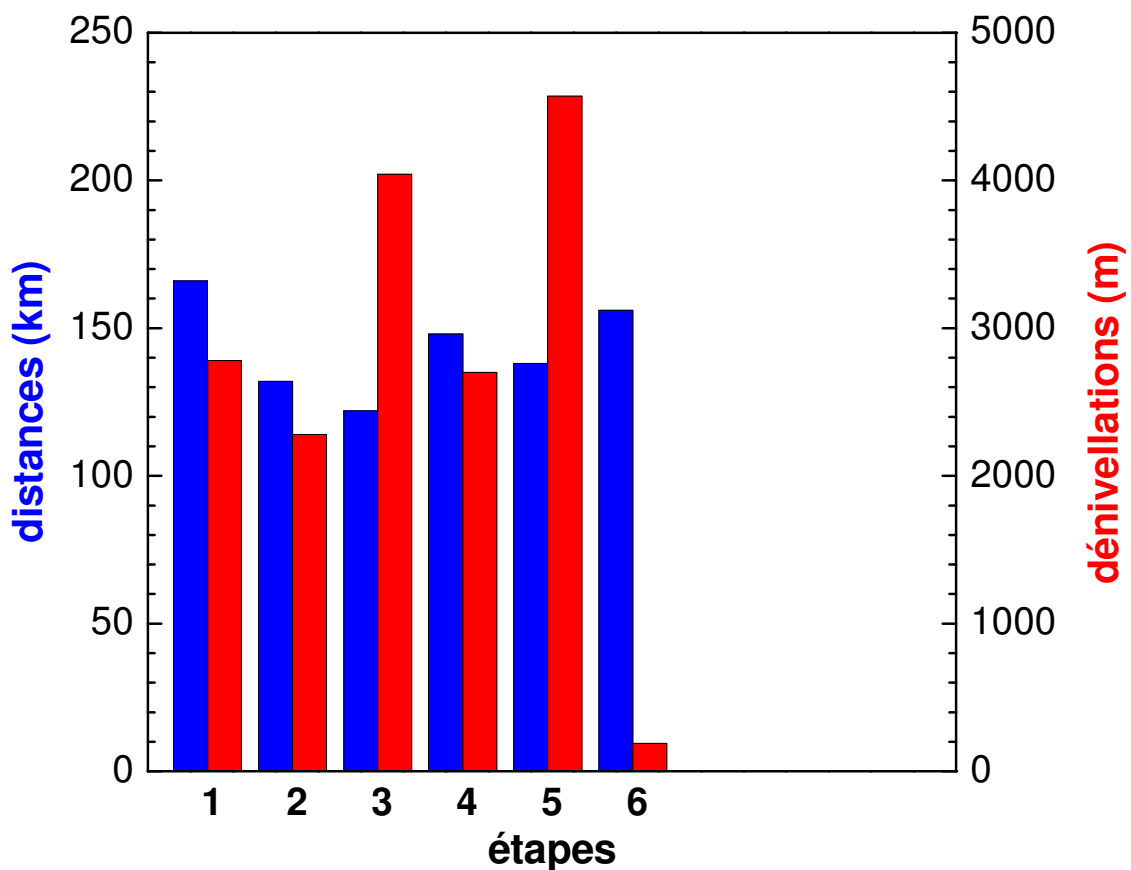


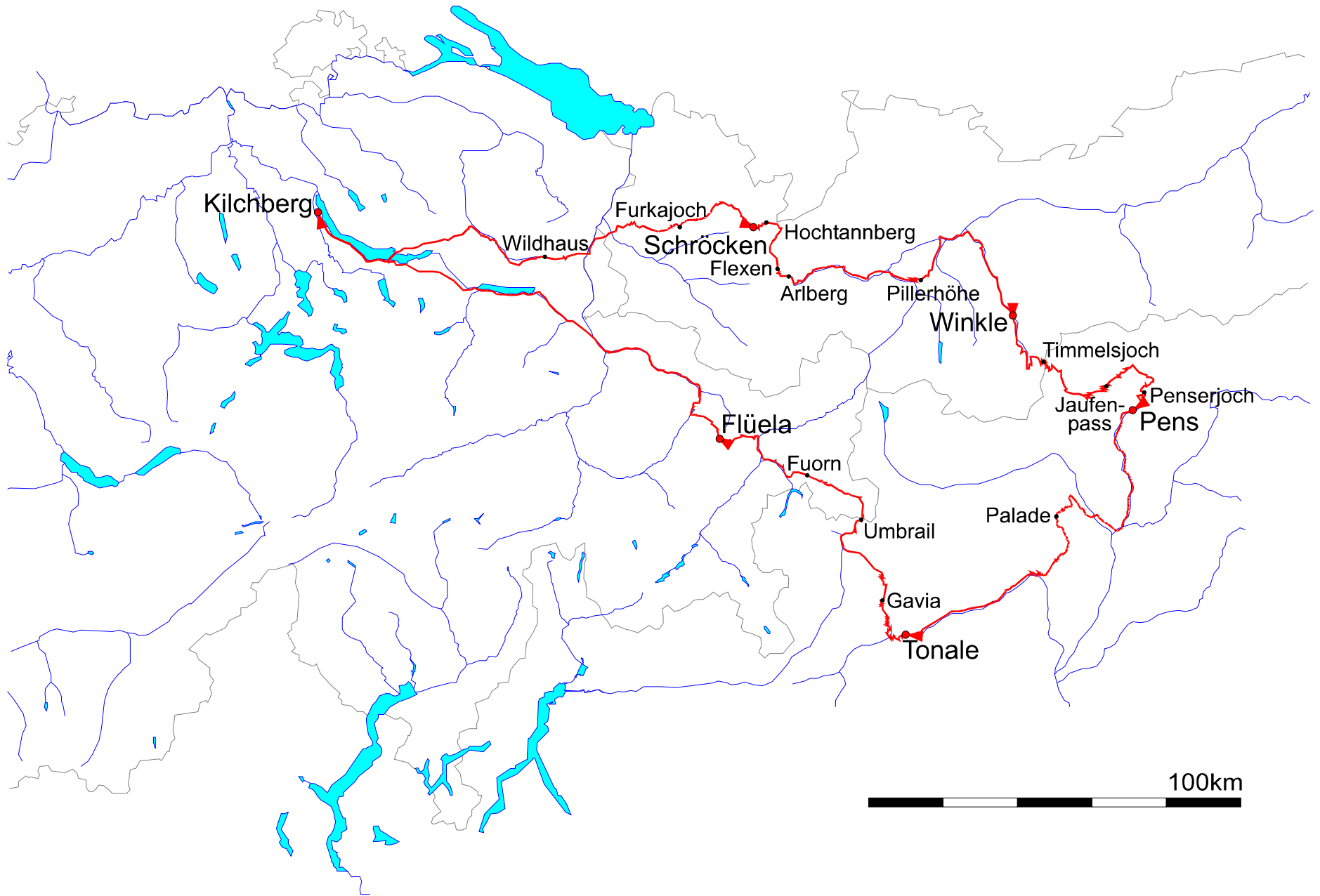
Tour à vélo 1999

6 étapes, 20 - 25 juillet

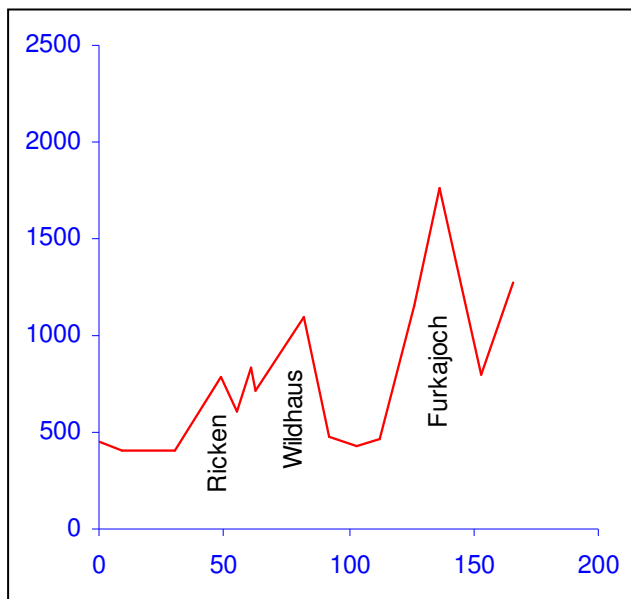
Patrick Schleppe

étape	distance (km)	dénivellation (m)
Kilchberg - Schröcken	166	2700
Schröcken - Winkle	132	2320
Winkle - Pens/Pénnes	122	4100
Pens/Pénnes - Tonale	148	2670
Tonale - Flüela	138	4540
Flüela - Kilchberg	156	300
total	862	16 630





Étape 1 (3 juillet 1999): Kilchberg - Schröcken



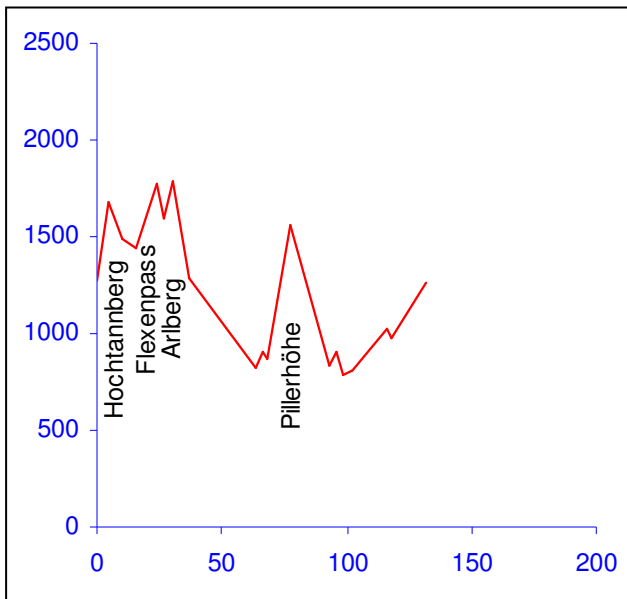
Après mon magnifique tour de 1997, j'avais envie de retourner dans les Alpes italiennes et autrichiennes. Le temps (et les prévisions) se mettaient enfin au beau - 1999 ayant été si humide jusqu'ici. J'ai donc décidé de prendre mes vacances un peu plus tôt que prévu et j'ai encore réglé ce qu'il fallait au bureau le vendredi 2 juillet. Samedi matin, tout était prêt pour le départ et je me suis mis en route. Les 30 premiers kilomètres étaient le long et à travers le lac de Zurich (par la digue). En arrivant à Rapperswil avant 8 heures, j'évitais le gros de la circulation des achats du samedi matin. Ensuite, la route montait gentiment vers le premier (petit) col de ce tour: le Ricken. Sur l'autre versant, j'ai pris la direction du haut Toggenburg. S'il fallait décrire la région en trois mots, je dirais: vert, vert et vert. La vallée monte petit à petit vers le bourg de Wildhaus. Mais ensuite

la descente est plus respectable. J'ai traversé la vallée du Rhin et la principauté du Lichtenstein avant d'entrer en Autriche. Il était environ midi quand j'ai commencé à monter en direction de la vallée du Laterntal. À ce moment, il faisait vraiment très chaud (30°C) et j'ai bien fait attention à boire assez. Un peu partout, le Laterntal était marqué par les folies météorologiques de cette année: de nombreux glissements de terrains et les sédiments charriés par les torrents témoignaient des pluies de mai. À partir de Bad-Innerlaterns, la pente était raide. Le point culminant du jour était le Furkajoch, à ne pas confondre avec le col de la Furka en Suisse. Pas aussi haut, mais bien assez raide. Un petit arrêt au col était nécessaire avant d'attaquer la descente. Le vent de face compensait un peu la pente: je pouvais à peine dépasser les 60 km/h, mais ça donnait plutôt l'impression de faire du 100. Après cela, j'avais juste encore assez de forces pour approcher du col suivant et je me suis arrêté un peu avant 4 heures à Schröcken. Juste quelques maisons, mais au moins un gîte d'étape pour moi. Avec la télévision, pour voir une partie du prologue du tour de France. Ils ne

faisaient que 8 km, rien de comparable avec mes 166.

	distance (km)	altitude (m)	dénivel- lation (m)
Ob. Mönchhof (Kilchberg)	0	470	
Rüschlikon	2	450	
Thalwil	5	480	30
Horgen	9	410	
Rapperswil	31	410	
Eschenbach	40	480	70
Rickenpass	51	790	310
Ulisbach (Wattwil)	55	620	
Blomberg	62	750	130
Krummenau	64	710	
Wildhaus	83	1090	380
Gams	93	480	
Ruggell	102	430	
Rankweil	113	470	40
Laterns	120	930	460
Bad-Innerlaterns	128	1150	220
Furkajoch	135	1760	610
Damüls	142	1410	
Au	153	790	
Schröcken	166	1240	450
total	166		2700

Étape 2 (4 juillet 1999): Schröcken - Winkle



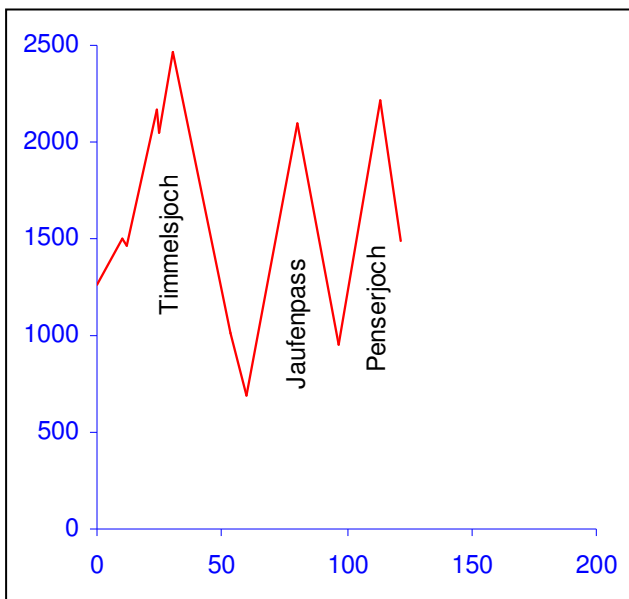
Après un dernier coup d'oeil à l'élégante église du village, j'ai profité de la fraîcheur matinale pour la montée, raide, de Schröcken vers le Hochtannberg. Après le col, il n'y avait qu'une courte descente vers Warth puis un passage assez plat vers Lech, connu comme station de ski. Quand je pédalais, mon vélo commençait à faire un bruit étrange. J'ai remarqué qu'une des cinq vis des couronnes était un peu dévissée. Mais le bruit n'a pas changé quand je l'ai retendue. Je me suis encore arrêté trois fois et j'ai cherché partout d'où venait le bruit avant de finalement découvrir la raison: l'anneau de fixation des pignons était dévissé. Je l'ai remis en place et, sans l'outil spécial pour cela, je l'ai vissé aussi bien que possible. Après le Flexenpass, la descente était dangereuse à cause des stries faites dans la chaussée en préparation à la pose d'un nouveau

revêtement. Pas facile de garder une trajectoire dans les courbes, surtout dans des tunnels pas trop bien éclairés! J'arrivais ensuite sur la route de l'Arlberg, mais sans qu'il ne reste beaucoup à grimper. Il y avait justement une course cycliste jusqu'au col et un des coureurs a eu la chance de pouvoir prendre ma roue. J'ai fait un petit arrêt au col pour remettre du carburant dans l'estomac. Ensuite, en descendant vers St. Anton puis Landeck, j'ai commencé à ressentir la chaleur. La circulation était assez dense, mais pas trop terrible, même à la jonction de la route principale avec l'autoroute. Mais, tout de même, je n'avais pas envie de rester sur cette route ennuyante tout le long de la vallée et j'ai fait un petit détour par un col nommé Pillerhöhe. Mais cela m'a fait transpirer. La pente, bien exposée au soleil estival, était forte (environ 13% pour mon braquet de 39/26). Au moins le paysage était beau (vue sur la vallée de l'Inn), j'avais assez à boire et il n'y avait que très peu de voitures. Je suis finalement arrivé dans la vallée suivante, plus à l'est: le Pitztal. Je suis descendu le long de cette vallée pour finir... dans celle de l'Inn, allant maintenant vers l'est. Après un moment sur la route principale, j'ai pu prendre vers la droite en direction de l'Ötztal. C'était d'abord très facile parce que presque plat, mais ensuite le vent de face est devenu de plus en plus fort. J'ai commencé à douter

de mon plan, qui était d'aller jusqu'à Sölden. Finalement, c'est une crevaison (à cause d'une punaise) qui m'a convaincu de m'arrêter à la prochaine occasion. C'était à Winkle. Et il était déjà plus de 17 heures.

	distance (km)	altitude (m)	dénivel- lation (m)
Schröcken	0	1240	
Hochtannberg	5	1680	440
Warth	10	1490	
Lech	17	1440	
Flexenpass	24	1770	330
Rauz	27	1600	
Arlbergpass	30	1790	190
St. Anton	36	1290	
Landeck	63	790	
Neuer Zoll (Fließ)	69	850	60
Pillerhöhe	77	1560	710
Brennbichl (Imst)	93	740	
Karres	95	820	80
Mairhof	98	720	
Ötztal	101	730	10
Umhausen	115	1030	300
Winkle	132	1230	200
total	132		2320

Étape 3 (5 juillet 1999): Winkle - Pens/Pénnes

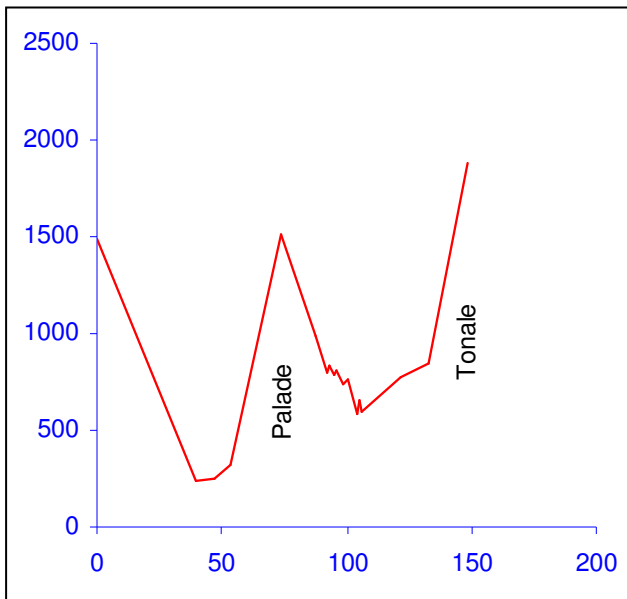


Comme d'habitude dans les vallées alpines, le vent était tombé pendant la nuit. Il faisait aussi plus frais et les conditions étaient idéales pour partir vers le Timmelsjoch. La route montait vraiment à partir de Zwieselstein. Je me rappelais du paysage depuis l'automne précédent, quand nous étions, avec des collègues, allés à Obergurgl pour une réunion scientifique. Tout allait bien jusqu'à ce que j'arrive au péage. Non pas qu'il faille payer pour passer à vélo, non, mais la route redescendait. Ce n'était pas seulement la mauvaise impression de perdre l'altitude durement gagnée mais aussi un vent de face terrible après un large virage à droite autour de la montagne. L'endroit portait un nom bien mérité: Windeck. Le reste de l'ascension se faisait dans cette sauvage et venteuse vallée latérale de l'Ötztal. Au col, j'ai pris un thé chaud (il faisait bien frais à

près de 2500 m) et j'ai bavardé avec deux cyclistes allemands qui étaient en route pour Venise. Je devais les revoir plus tard à St. Leonhard alors que je prenais un petit pique-nique. C'était après une longue descente: pentes raides, route sinueuse, plusieurs tunnels sombres et des chèvres sur le chemin. Et c'était avant la montée sur le col suivant. Il n'y avait pas moins de 1400 m à gravir jusqu'au Jaufenpass / Passo Giovo. La première partie était dans une forêt de pins, épicéas, mélèzes et châtaigniers. Ensuite, quelques nuages ont empêché le soleil de me rôtir. La pente était très régulière et il suffisait de trouver le bon rythme dans les premiers lacets. Ensuite, il n'y avait même plus besoin de penser à pédaler, seulement à admirer le paysage avec ses vallées profondes et raides, ses forêts et ses pâturages. Mais de l'autre côté du col la route n'était pas très bonne. Il valait mieux faire attention aux fentes et aux nids de poules. À Sterzing / Vipiteno, j'avais un petit bout sur route plate, mais ensuite ça recommençait à monter. D'abord, je ne pensais pas aller plus loin que Egg / Dosso, un arrêt possible sur la voie du Penserjoch / Passo di Pénnes. Mais je me sentais encore si bien que j'ai passé le village sans m'arrêter. Ce n'est que quelques kilomètres plus loin que je suis arrivé dans un orage. J'ai dû monter le dernier tiers sous la pluie et même sous la grêle. Arrivé au col, j'étais trempé... mais heureux: j'étais monté de plus de 4000 m depuis le matin. Mais le pire restait à faire: descendre sous la pluie froide jusqu'à un endroit où passer la nuit. C'était à Pens / Pénnes. Comme ce n'était pas encore la pleine saison, je n'ai pas eu de peine à trouver une chambre d'hôtel.

	distance (km)	altitude (m)	dénivel- lation (m)
Winkle	0	1230	
Kühbichl (Sölden)	10	1490	260
Zwieselstein	11	1470	
Angerer Alm (Maut)	23	2170	700
Windegg	25	2040	
Timmelsjoch	30	2470	430
Moso	53	1010	
S. Leonardo	60	670	
Passo Giovo	80	2100	1430
Vipiteno	97	940	
Pruno	99	970	30
Passo di Pénnes	113	2220	1250
Pénnes	122	1460	
total	122		4100

Étape 4 (6 juillet 1999): Pens/Pénnes - Tonale

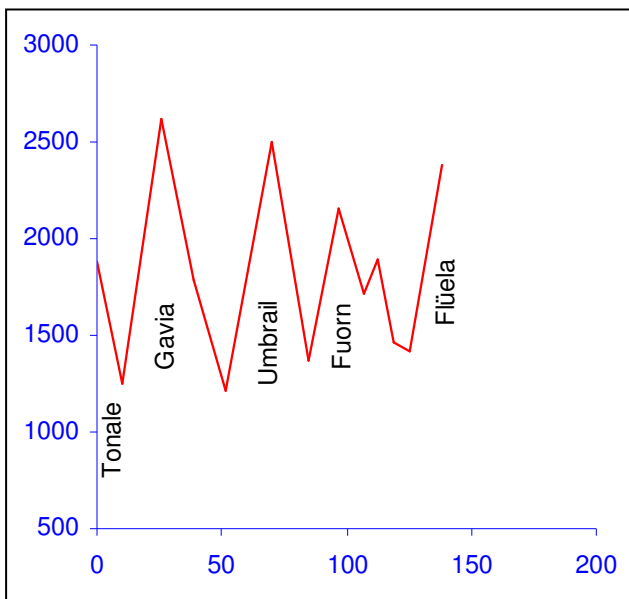


À l'hôtel, le petit déjeuner n'était servi qu'à partir de 8 heures. Et puis ce quatrième jour n'a pas très bien commencé. En vérifiant l'état du vélo, j'ai vu que j'avais cassé un rayon. Sur le côté droit de la roue arrière, cela va sans dire. Après une légère mais longue descente, je me suis arrêté chez un mécano à Bolzano / Bozen. La réparation a été vite faite et bon marché. En passant, la cassette était maintenant de nouveau bien fixée. Tout était donc de retour à la normale, sauf qu'il n'était plus très tôt. Ensuite, le long de la vallée de l'Adige / Etsch, j'ai pu rouler avec l'aide du vent. Mais à partir de Nalles / Nals, les choses redevenaient sérieuses avec quelques kilomètres très raides. Le reste de la montée était plus régulier, jusqu'au Palade / Gampenjoch où je me suis arrêté pour manger une soupe. Dans la descente sur Fondo, je

n'ai pas eu besoin de freiner, premièrement parce que la route était bonne et deuxièmement parce que le vent empêchait les excès de vitesse. J'avais très peur que le vent soit aussi fort le long du Val di Sole. En fait, ce n'était pas si mauvais, mais j'ai dû m'arrêter deux fois pour laisser passer de petits orages. Quand la route s'est finalement mise à grimper vers le Tonale, je n'ai plus trop fait attention à la fine pluie qui rafraîchissait plus qu'elle ne mouillait. Ce n'est que dans les derniers kilomètres qu'il a plu toujours plus fort. Au col, il y a de nombreux hôtels (c'est une station de ski). Ils enlaidissent beaucoup le paysage. Même si je n'aimais pas ça, je me suis arrêté à un de ces hôtels qui était ouvert. Après m'être lavé sous la douche, j'ai aussi lavé ma tenue de vélo. Elle était de toute façon déjà mouillée...

	distance (km)	altitude (m)	dénivel- lation (m)
Pens	0	1460	
Bozen	40	250	
Terlan	48	250	
Nals	54	300	50
Prissiano	58	600	300
Gampenjoch	74	1510	910
Fondo	87	960	
Birreria	90	820	
Vigna	91	850	30
Brez	93	790	
Arsio	94	810	20
Romallo	98	740	
Ponte S. Gallo	103	560	
Scanna	104	630	70
Mostizzolo	107	590	
Dimaro	121	770	180
Fucine	133	970	200
Tonale	148	1880	910
total	148		2670

Étape 5 (7 juillet 1999): Tonale - Flüela

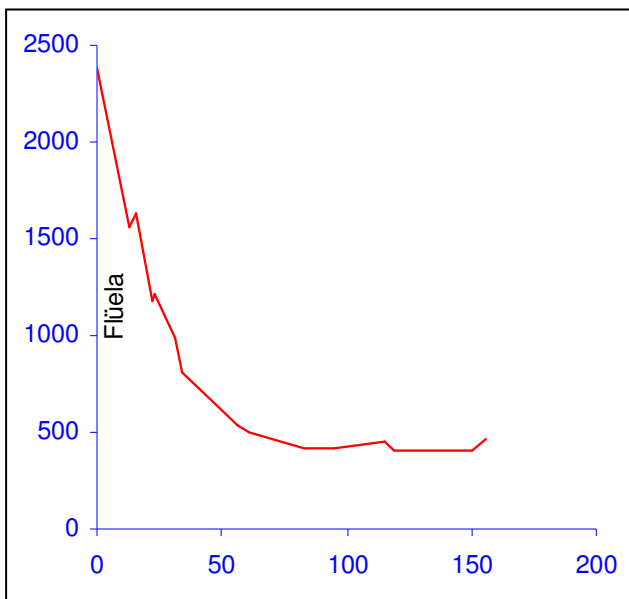


La cinquième étape consistait entièrement en monter, descendre, mettre des habits et les renlever. D'abord, j'ai eu le plaisir de descendre sur Ponte de Legno sur une route de nouveau sèche. Ensuite, j'ai pris la direction du nord. C'est-à-dire en direction de la maison, mais avec encore quelques bosses à passer. La première était le Gavia. La montée était longue mais pas très dure. J'ai remarqué que la route était maintenant entièrement goudronnée, sûrement depuis le passage du Giro d'Italia. Bien entendu, c'était plus facile comme ça. Mais c'est une partie de la légende du Gavia qui disparaissait avec la route de gravier. Même si elle était étroite et de pente irrégulière, la route de la descente sur Sta. Caterina était aussi bonne. Jusque là, il n'y avait presque pas de circulation, mais ça devait changer ensuite. Depuis Bormio, je

suis remonté vers la droite, en direction du prochain col. C'était la route du Stelvio, mais je ne voulais monter "que" jusqu'à l'Umbrail. Une longue montée, tout de même, et cette fois avec quelques gouttes de pluie. Au col, la petite cabane était fermée. J'ai commencé à descendre et la pluie aussi. La chaussée était bosselée et mouillée, donc pas facile, et ensuite venait le secteur en gravier. La route était de nouveau meilleure quand j'ai pu m'arrêter à un restaurant pour manger une de ces excellentes soupes à l'orge, spécialité des Grisons. Après cela, les derniers lacets de la descente étaient de nouveau secs. Je ne me suis pas arrêté à Sta. Maria, mais j'ai directement continué vers le numéro trois de la journée: le Fuorn, que je connaissais déjà depuis mon premier grand tour dans les Alpes (1991). Les nuages et le vent étaient toujours menaçants, mais j'ai pu rester au sec sur toute la montée. Puis sur la descente. Puis de nouveau sur une portion de montée. Et sur le reste de la descente. Je suis finalement arrivé à Susch à quatre heures. Une idée me trottait par l'esprit depuis quelques heures, celle d'un quatrième col. Une idée folle, bien sûr, surtout avec les sombres nuages qui entouraient les sommets. Mais le temps menaçant et la fatigue n'ont rien pu faire contre le grand défi. Et, pour le troisième jour de suite, je suis arrivé au dernier col... sous la pluie. Et c'était mon nouveau record de dénivellation: en un jour, j'étais monté plus que l'altitude du Cervin. La vitesse moyenne était en conséquence la plus faible jamais notée: à peine 19 km/h. Mais j'étais heureux et, plutôt que de risquer une descente froide et mouillée, je me suis arrêté à l'hospice de la Flüela, une auberge petite et vielle, mais très sympathique.

	distance (km)	altitude (m)	dénivel- lation (m)
Passo del Tonale	0	1880	
Ponte di Legno	10	1290	
Passo di Gavia	26	2620	1330
Sta Caterina	39	1730	
Bórmio	52	1210	
Pass Umbrail	70	2500	1290
Sta Maria	85	1370	
Pass dal Fuorn	97	2150	780
Punt la Drossa	107	1710	
Ova Spin	112	1890	180
Zernez	119	1470	
Susch	125	1420	
Flüelapass	138	2380	960
total	138		4540

Étape 6 (8 juillet 1999): Flüela - Kilchberg



Mauvaises nouvelles ce matin au réveil: la Flüela était complètement dans le brouillard et il pleuvait un peu. Mais pas question d'attendre là. Je me suis mis en route avec tous les habits que j'avais (deux maillots comme sous-vêtements, le maillot de vélo et la veste de pluie). Au moins, en descendant, il faisait de moins en moins froid. Quand je suis arrivé à Davos, il pleuvait encore un peu. Quand j'ai passé le Wolfgangpass vers Klosters, il pleuvait encore un peu. Quand je suis arrivé à Küblis, dans la partie inférieure du Prättigau, il pleuvait encore un peu. Je pensais déjà à prendre le train depuis Landquart quand la pluie a enfin cessé. Jusqu'ici, j'avais emprunté la route principale. Elle était maintenant interdite aux vélos, mais il y avait une bonne petite route en parallèle. À Landquart puis à Sargans, les signaux des pistes cyclables n'étaient pas clairs du

tout. Heureusement, je me rappelais qu'il fallait passer par Mels pour rejoindre la jolie petite route le long du ruisseau Seez. Après Walenstadt, j'ai roulé le long du lac homonyme, là où il y a même des tunnels creusés spécialement pour la piste cyclable. Sans m'arrêter une seule fois, j'ai continué en direction du lac de Zurich et jusqu'à Kilchberg. J'étais tellement content de rentrer et de retrouver ma chère Catrina que j'ai roulé à une moyenne de 31 km/h sur cette dernière étape. Mais le tour n'était pas encore vraiment fini: après autant de

pluie, je devais encore nettoyer mon vélo, et cela me prendrait bien du temps.

	distance (km)	altitude (m)	dénivellement (m)
Flüelapass	0	2380	
Davos Dorf	13	1560	
Wolfgangpass	16	1630	70
Brüggen	22	1180	
Klosters-Platz	23	1210	30
Saas im Prättigau	32	990	
Küblis	34	820	
Landquart	56	530	
Riet	69	480	
Mels	71	500	20
Walenstadt	83	430	
Mühlehorn	95	420	
Mülital	96	460	40
Salleren (Obstalden)	67	420	
Oberurnen	104	430	10
Rüti (Bilten)	108	420	
Oberbilten	109	450	30
Allmeind (Bilten)	111	420	
Reichenburg	113	440	20
Buttikon	115	420	
Siebnen	120	450	30
Lachen	124	410	
Pfäffikon	130	420	10
Wädenswil	140	410	
Bendlikon (Kilchberg)	155	410	
Ob. Mönchhof (Kilchberg)	156	450	50
total	156		300